

AYUNTAMIENTO MUNICIPAL  
DIRECCIÓN DE DESARROLLO SOCIAL  
FRESNILLO, ZAC.


OBRA: SANEAMIENTO INTEGRAL DEL ARROYO DE AGUAS PLUVIALES 2DA. ETAPA.  
UBICACIÓN : COLONIA HUERTAS DE ABAJO.  
FRESNILLO, ZAC.

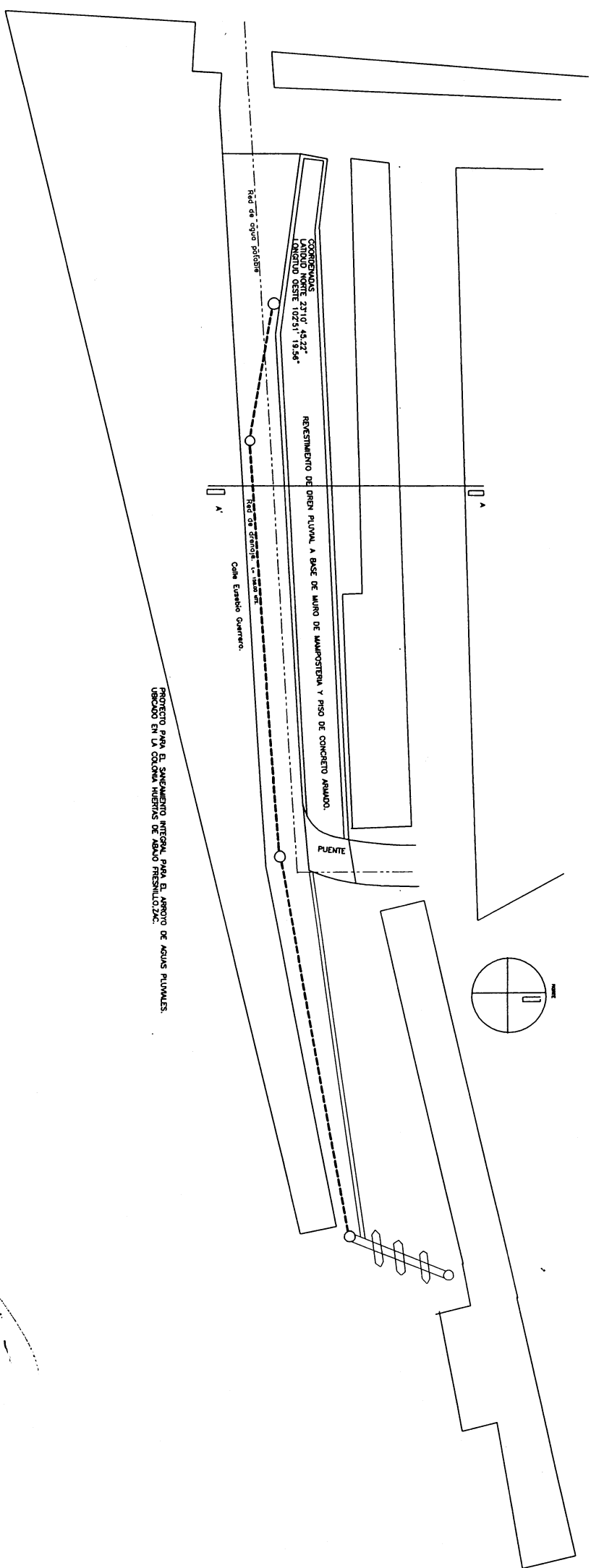
<b>Presupuesto</b>					
Clave	Descripción	Unidad	Cantidad	Precio unitario	Total
<b>SANEAMIENTO INTEGRAL DEL ARROYO DE AGUAS PLUVIALES 2DA ETAPA DE LA COLONIA HUERTAS DE ABAJO.</b>					
EX-2C1	Excavación mecánica en roca (material C o III) en caja a una profundidad de 0 a 2 m, incluye: ruptura con martillo hidráulico, extracción y acarreo manual a pie de caja max = 20 m.	m3	191.83		
<b>CONSTRUCCIÓN DE POZOS DE VISITA DE 2.00 METROS DE PROFUNDIDAD.</b>					
PO002	Construcción de pozo de visita según proyecto de 2.00 metros de profundidad sobre tubo ADS-12 de 900 mm.	pza.	1.00		
RE002	Construcción de registro sanitario de medidas 40x60x100 centímetros de tabique rojo recocido en espesor de 12 cms. Junteado con mortero cemento -arena proporción 1:4 acabado pulido en el interior con plantilla de concreto armado de 15 x 20; incluye: marco y contramarco con tapa de concreto armado.	pza	1.00		
<b>Total de CONSTRUCCIÓN DE POZOS DE VISITA DE 2.00 METROS DE PROFUNDIDAD.</b>					
<b>MURO DE PIEDRA BRAZA.</b>					
030211	Plantilla de 8 cm de espesor de concreto 150 Kg/cm2 agregado de 20 mm, cemento normal revenimiento 8 a 10 cm, acarreo horizontal a una distancia de 25.00 mts con bote incluye: preparación de la superficie, nivelación, maestreado y colado,	m2	20.60		
060503	Muro de 50 cm de piedra braza, asentado con mezcla cemento arena 1:4, acabado común, incluye materiales, mano de obra equipo y herramienta.	m2	53.41		
<b>Total de MURO DE PIEDRA BRAZA.</b>					
<b>Total de SANEAMIENTO INTEGRAL DEL ARROYO DE AGUAS PLUVIALES 2DA ETAPA DE LA COLONIA HUERTAS DE ABAJO.</b>					
<b>Subtotal de Presupuesto</b>					

AUTORIZÓ:

  
C. ROGELIO BELTRÁN CAZARES.  
DIRECTOR DE DESARROLLO SOCIAL.

ELABORÓ:

  
ING. MARIO BENÍTEZ HDEZ.



COORDENADAS  
 LATITUD NORTE 23°10' 45.72"  
 LONGITUD OESTE 102°51' 19.56"

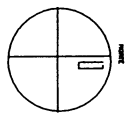
REVESTIMIENTO DE DREN PLUVIAL A BASE DE MURO DE MAJESTERA Y PISO DE CONCRETO ARMADO.

PUENTE

Red de agua potable

Red de drenaje en la zona

Calle Estadio Guerrero.



PROYECTO PARA EL SANEAMIENTO INTEGRAL PARA EL BARRIO DE AGUAS PLUVIALES  
 UBICADO EN LA COLONIA HERRERAS DE ABAJO PUEBLO NUEVO.

Ing. Oscar A. Hernández  
 INGENIERO CIVIL